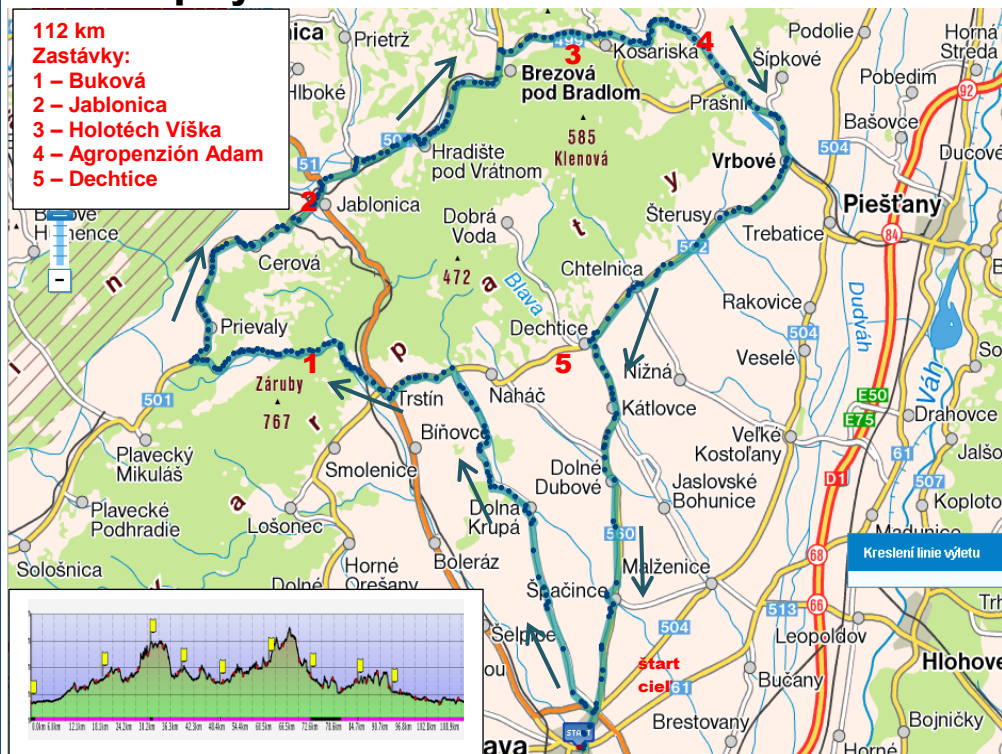


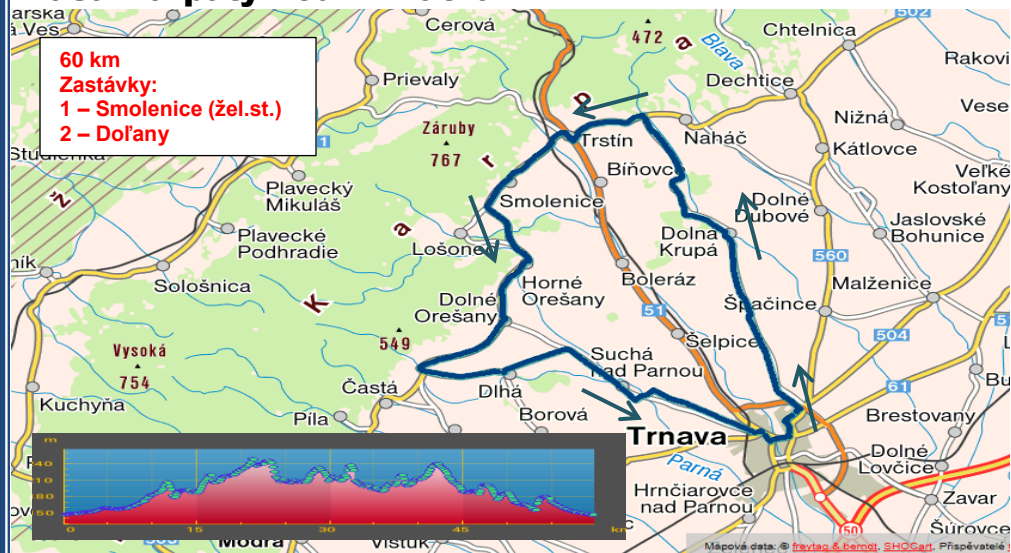
Trasa Karpaty Tour – dlhá:

112 km
Zastávky:
1 – Buková
2 – Jablonica
3 – Holotéč Viška
4 – Agroprenzián Adam
5 – Dechtice



Trasa Karpaty Tour - krátka:

60 km
Zastávky:
1 – Smolenice (žel.st.)
2 – Doňany

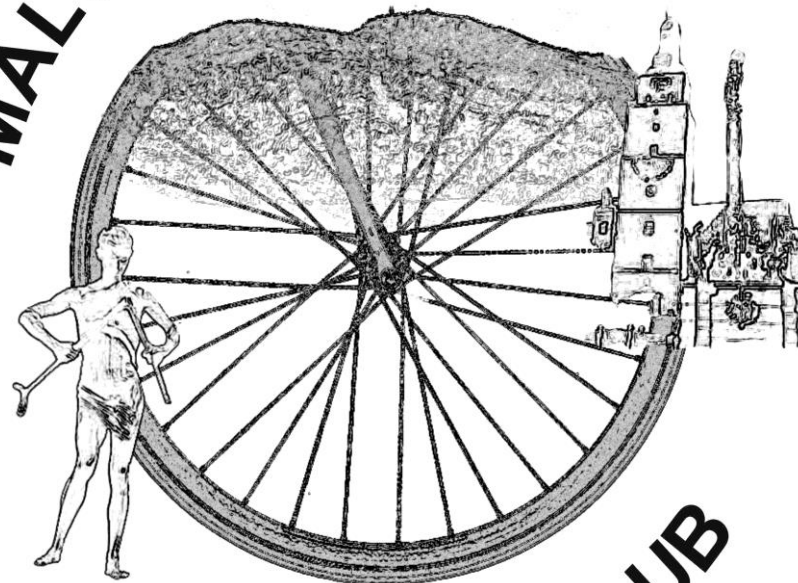


21. ročník

KARPATY TOUR

“Cyklistické vítanie leta”

MALOKARPATSKÝ



CYKLOKLUB

TRNAVA

23. júna 2018

Dátum :	sobota 23.6.2016	
Zraz :	Trnava reštaurácia RELAX (pri kúpalisku Slávia)	
Čas :	7.30 – prezentácia 8.30 – odchod na trasu 16.00 – predpokladaný príchod	
Účast. poplatok :	5.- euro (uhrádza sa na mieste štartu)	
Ubytovanie :	potrebné zabezpečiť individuálne	
Trasa :	Dlhá 112 km: Trnava – Buková – Prievaly – Jablonica – Brezová p. Bradlom – Boorovci – Vrbové – Dechtice – Trnava Krátka 60 km: Trnava – H. Krupá – Smolenice – Doľany – Dlhá – Košolná – Suchá n/Parnou – Trnava	
Organizačný štáb :	Igor NANIŠTA tel.: 033/3734641; 0915 305419 igor.nanista@seas.sk	Ľuboš KRAIC tel.: 0902/898246 lubos.kraic@seas.sk
	Juraj GOLIER tel: 0903 377 716 golierj@spapiestany.sk	Božena ILAVSKÁ 0903 024803 bozena.ilavska@post.sk
Kontakt :	Malokarpatský cykloklub : www.mkck.sk/	
Možné zastávky na občerstvenie :	<p>Buková (dlhá trasa) Vodná rekreačná nádrž, v blízkosti hrad Ostrý Kameň. Obec ležiaca na historickej Českej ceste. Možnosť občerstvenie v obci po pravej strane za krátkym stúpaním, príp. pri vodnej nádrži.</p> <p>Jablonica (dlhá trasa) obec v okrese Senica. V obci je rím.kat kostol sv. Štefana z roku 1729. Možnosť občerstvenia na križovatke ciest na Senicu a Brezovú pod Bradlom.</p> <p>Holotých Víška (dlhá trasa) Penzión v Košariskách. Cert. Vítajte cyklisti.</p> <p>Agropenzión Adam – Podkylava (dlhá trasa) Penzión v malebnom prostredí kopaničiarskeho kraja v rázovitej obci Podkylava.</p> <p>Dechtice (dlhá trasa) Pohostinstvo na križovatke smer Kátlovce resp. Naháč</p> <p>Smolenice (krátka trasa) Pohostinstvo pri železničnej stanici</p> <p>Doľany (krátka trasa) Reštaurácia pre motoristov</p>	
P O Z O R !!!	Zvýšenú pozornosť je potrebné venovať úsekom : Trnava – prejazd cez mesto je potrebné absolvovať v skupine Prejazd cez Jablonicu – možná zvýšená premávka kamiónov Prejazd cez Vrbové – možná zvýšená premávka v meste Cesta Suchá n/Parnou – Trnava – zvýšená premávka osobných áut	

Štatistika trasy

Dĺžka trasy	Dlhá: 112 km Krátká: 60 km
Celkové prevýšenie	Dlhá trasa: 976 m Krátka trasa: 300m
Maximálna výška	350 m (Nad Košariskami)
Maximálny sklon do kopca	15 % (v dĺžke 50 m; v úseku: Brezová –smer Košariská)- dlhá trasa



**Pod'me s úsmevom privítať
cyklistické leto 2018**

Upozornenie :	<p>Každý účastník je povinný jazdiť v zmysle ustanovení Zák. č. 315/96 Z.z. – „Jazda na bicykli“.</p> <p>Všetci účastníci podujatia sa zúčastňujú akcie na vlastné nebezpečenstvo.</p> <p>Osoby mladšie ako 15 rokov sa na akcii môžu zúčastniť len so súhlasom zákonného zástupcu.</p> <p>Všetci účastníci sú povinní riadiť sa pokynmi usporiadateľov.</p> <p>Jedná sa CYKLOTURISTICKÚ akciu - nie je dôležité zvíťaziť, ale prísť do cieľa.</p>
Poznámky	<p>Na trati je zabezpečené sprievodné servisné vozidlo a základné občerstvenie.</p> <p>Počas plánovaných prestávok možnosť zakúpenia stravy a nápojov.</p> <p>Po skončení akcie v cieľi posedenie pri guláši a darček pre účastníkov</p>